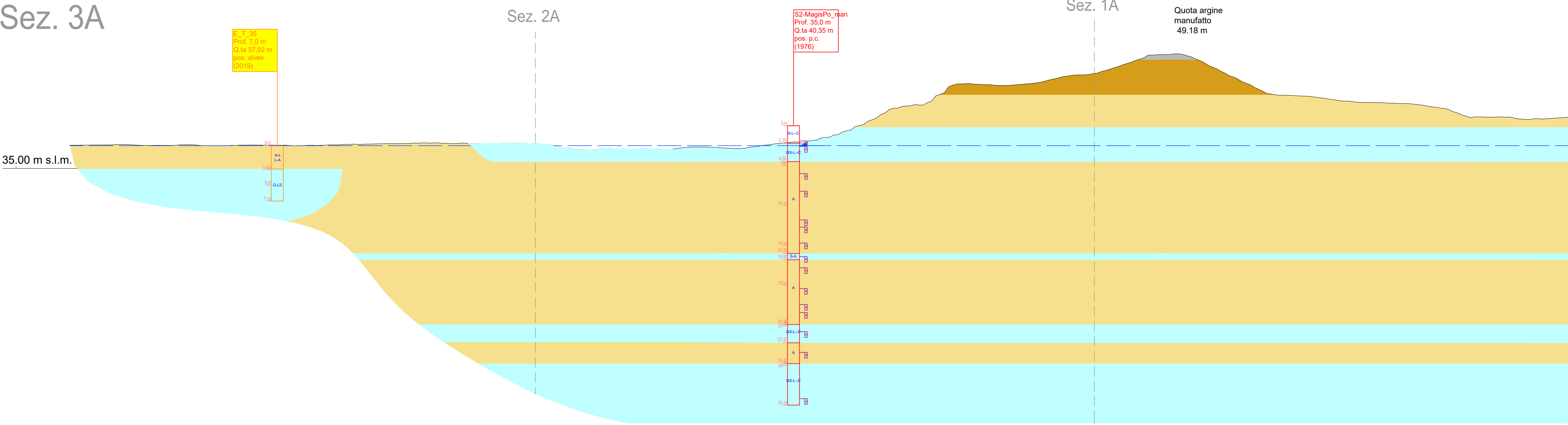
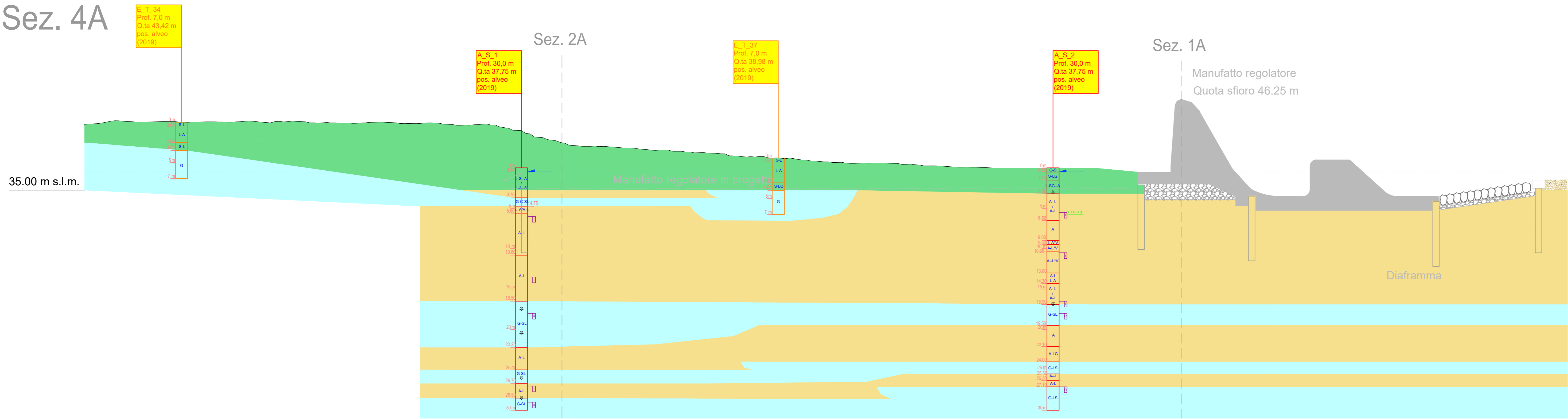


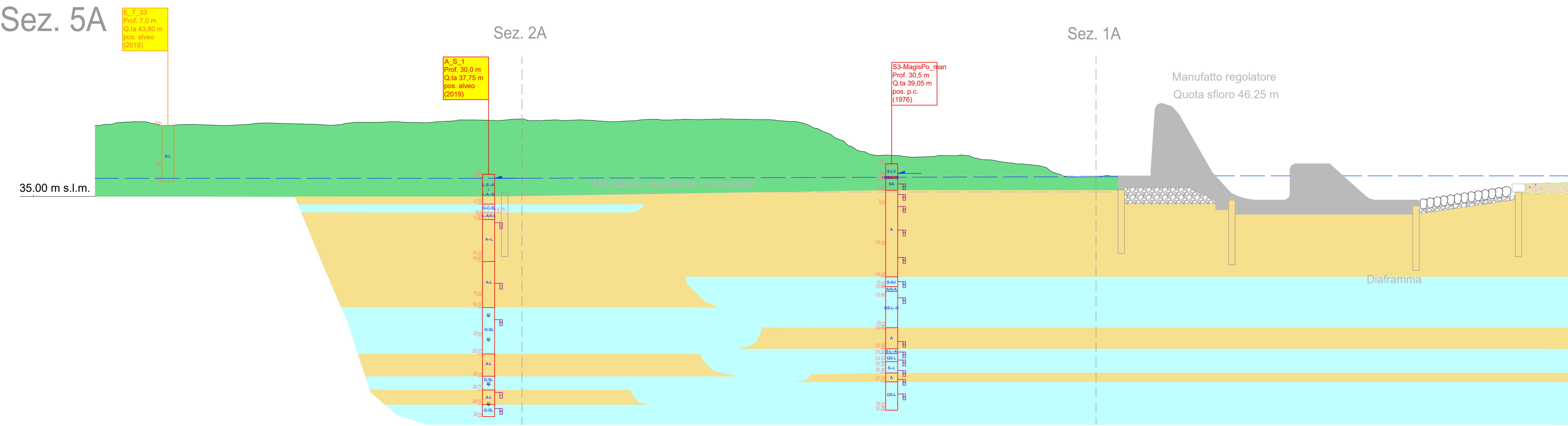
Sez. 3A



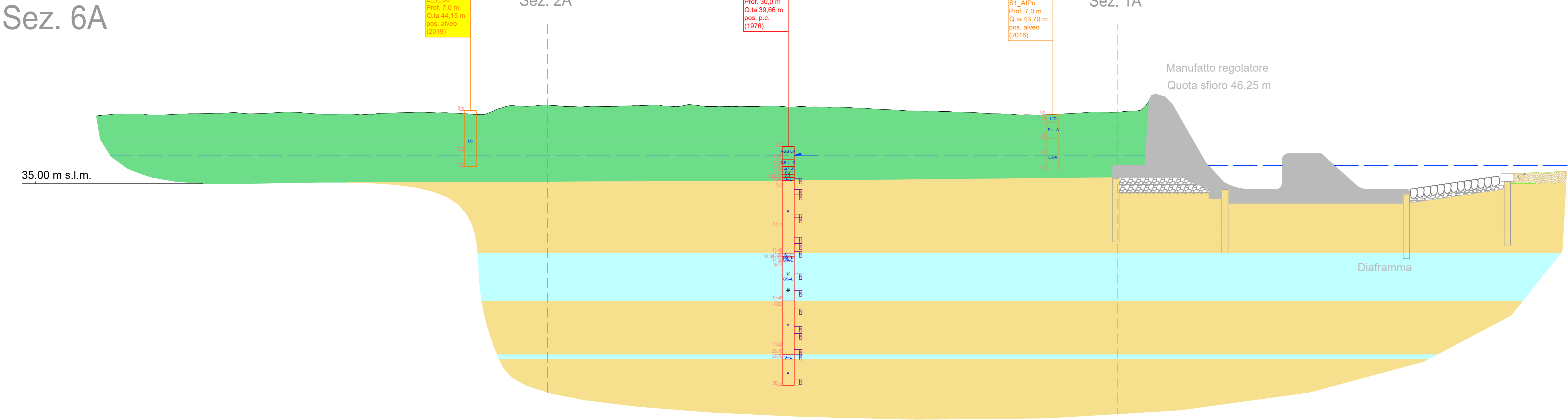
Sez. 4A



Sez. 5A



Sez. 6A



LEGENDA

Litologia

Corpo arginale

- Pacchetto stradale
- Terreni prevalentemente limoso-argillosi a permeabilità da bassa a molto bassa
- Base del rilevato originale
- Livello di falda da Carta Idrogeologica

Terreni di fondazione

- Depositi alluvionali recenti limosi, limoso-sabbiosi e sabbioso-limosi con rare ghiaie
- Depositi prevalentemente argillosi a permeabilità da bassa a molto bassa
- Depositi prevalentemente ghiaiosi e sabbiosi a permeabilità da media a elevata

Indagini in sito

- Sondaggio
- Saggio con escavatore
- Indagini di nuova realizzazione (Campagna geognostica 2018/19)

- Codice prova e codice da database
- Profondità (m)
- Quota (m) (m)
- Posizione
- Data di esecuzione
- Campione indisturbato
- Campione rimaneggiato
- Prova SPT
- Prova di Permeabilità LEFRANC
- Valore di Permeabilità (m/s) da prova Lefranc o Edometrica
- Livello di falda nel foro d'indagine

CLASSI LITOLOGICHE FONDAMENTALI:

- ASF = ASFALTO
- CLS = CALCESTRUZZO
- R = MATERIALE DI RIPORTO
- F = FRAMMENTI DI LATERIZIO
- V = TERRENO VEGETALE
- G = GHIAIA
- S = SABBIA
- L = LIMO
- A = ARGILLA
- C = CIOTTOLI
- T = TORBA
- O = ORGANICO
- COPRESENZE O ALTERNANZE:
- XY = deposito misto con parti uguali di X e di Y (con/e...25-50%)
- X-Y = deposito misto con X più abbondante di Y (...oso 10-25%)
- X--Y = deposito misto con X molto più abbondante Y (debolmente ...oso 5-10%)
- X/Y = alternanze parietiche di X e Y
- * = tracce di X



AGENZIA INTERREGIONALE PER IL FIUME PO - PARMA
Strada Giuseppe Garibaldi 75, I-43121 Parma

MO-E-1357 - ADEGUAMENTO DEI MANUFATTI DI REGOLAZIONE E SFIORO DELLA CASSA DI ESPANSIONE DEL FIUME SECCHIA COMPRESIVO DELLA PREDISPOSIZIONE DELLA POSSIBILITÀ DI REGOLAZIONE IN SITUAZIONI EMERGENZIALI ANCHE PER PIENE ORDinarie IN RELAZIONE ALLA CAPACITÀ DI DEFLUSSO DEL TRATTO ARGINATO (EX CODICE 10969) E AVVIO DELL'ADEGUAMENTO IN QUOTA E POTENZIAMENTO STRUTTURALE DEI RILEVATI ARGINALI DEL SISTEMA CASSA ESPANSIONE ESISTENTE

MO-E-1273 - LAVORI DI AMPLIAMENTO E ADEGUAMENTO DELLA CASSA DI ESPANSIONE DEL FIUME SECCHIA NEL COMUNE DI RUBIERA (RE) (ACCORDO DI PROGRAMMA MINISTERO - RER - PARTE A)

PROGETTO DEFINITIVO

SEZIONI LITOSTRATIMETRICHE E IDROGEOLOGICHE TRASVERSALI INTERVENTO A

TAV. N° ALL(RG).6				SCALA	V=1:250 H=1:250
IL RAGGRUPPAMENTO TEMPORANEO DI PROFESSIONISTI:				PER IL R.L.P.:	
CANTIERI MANUTENZIONE PROGETTAZIONE GENERALE - INGEGNERIA IDRAULICA E STRUTTURALE				IL PROGETTISTA GENERALE	
ING. MARCO SODDI				DOTT. ING. FEDERICA PELLEGRINI	
MANDANTE INGENGERIA STRUTTURALE				IL R.U.D.	
ING. MARCO SODDI				DOTT. ING. FEDERICA PELLEGRINI	
MANDANTE ASPETTI AMBIENTALI				IL R.U.D.	
ING. MARCO SODDI				DOTT. ING. FEDERICA PELLEGRINI	
MANDANTE ASPETTI ANTROPICI				IL R.U.D.	
ING. MARCO SODDI				DOTT. ING. FEDERICA PELLEGRINI	
CONSULENTE INGENGERIA GEOTECNICA				CONSULENTE	
ING. MARCO SODDI				VALUTAZIONE ARCHEOLOGICA	
ING. MARCO SODDI				DOTT. ING. FEDERICA PELLEGRINI	
REV. DATA DESCRIZIONE MODIFICA REDATTO CONTR. APPR.				DATA: LUGLIO 2019	
1 08-2021 INTEGRAZIONI ART. 18 LR 4/2016					
A. TERMINI DI LEGGE O SI PRESERVA LA PROPRIETÀ DEL PRESENTE ELABORATO, CHE PERTANTO NON PUO' ESSERE RIPRODOTTO E/O CEDUTO A TERZO SENZA AUTORIZZAZIONE DELLA DICEG. INGEGNERIA					